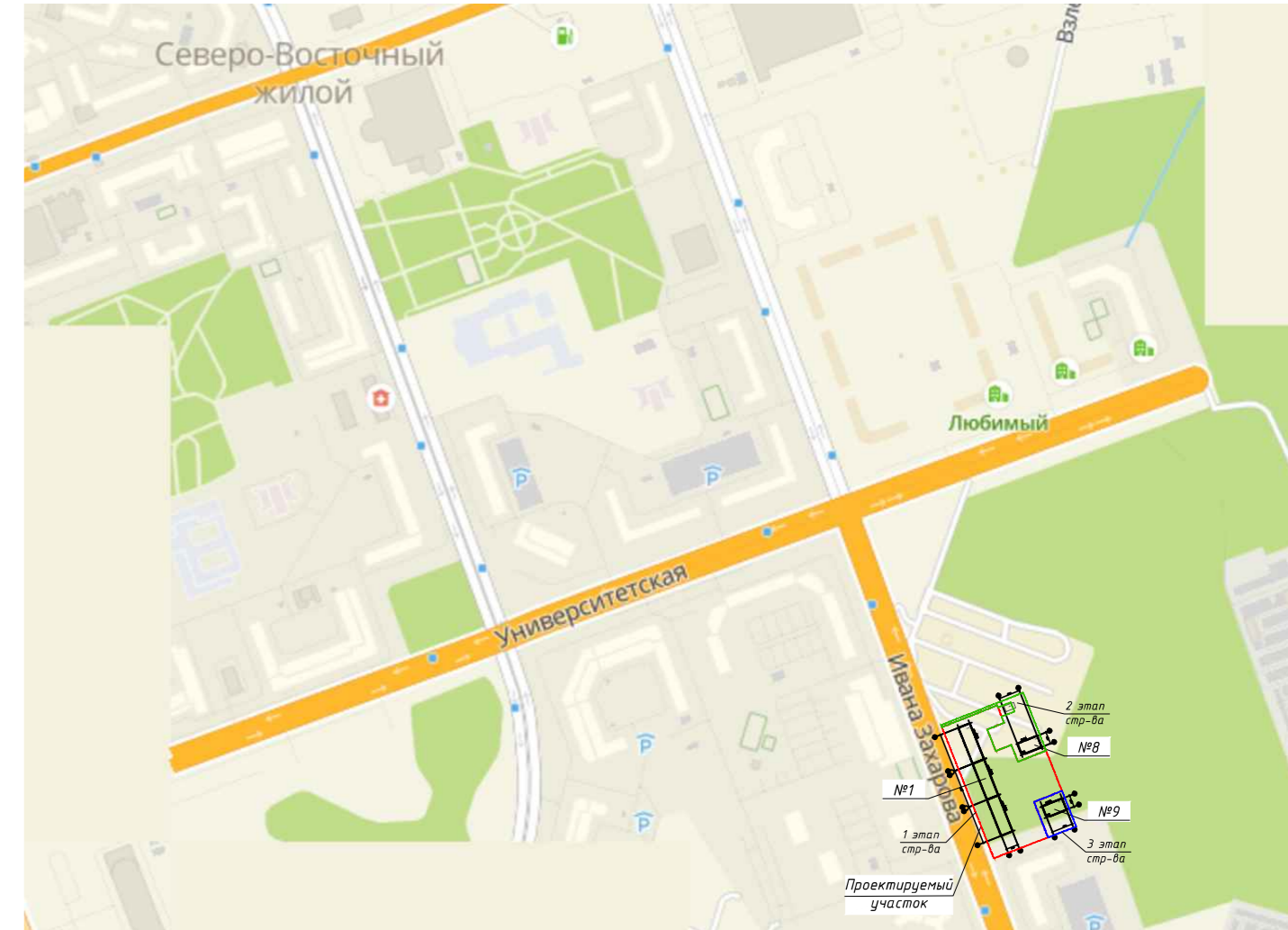





ВЕДОМОСТЬ ЖИЛЫХ И ОБЩЕСТВЕННЫХ ЗДАНИЙ И СООРУЖЕНИЙ

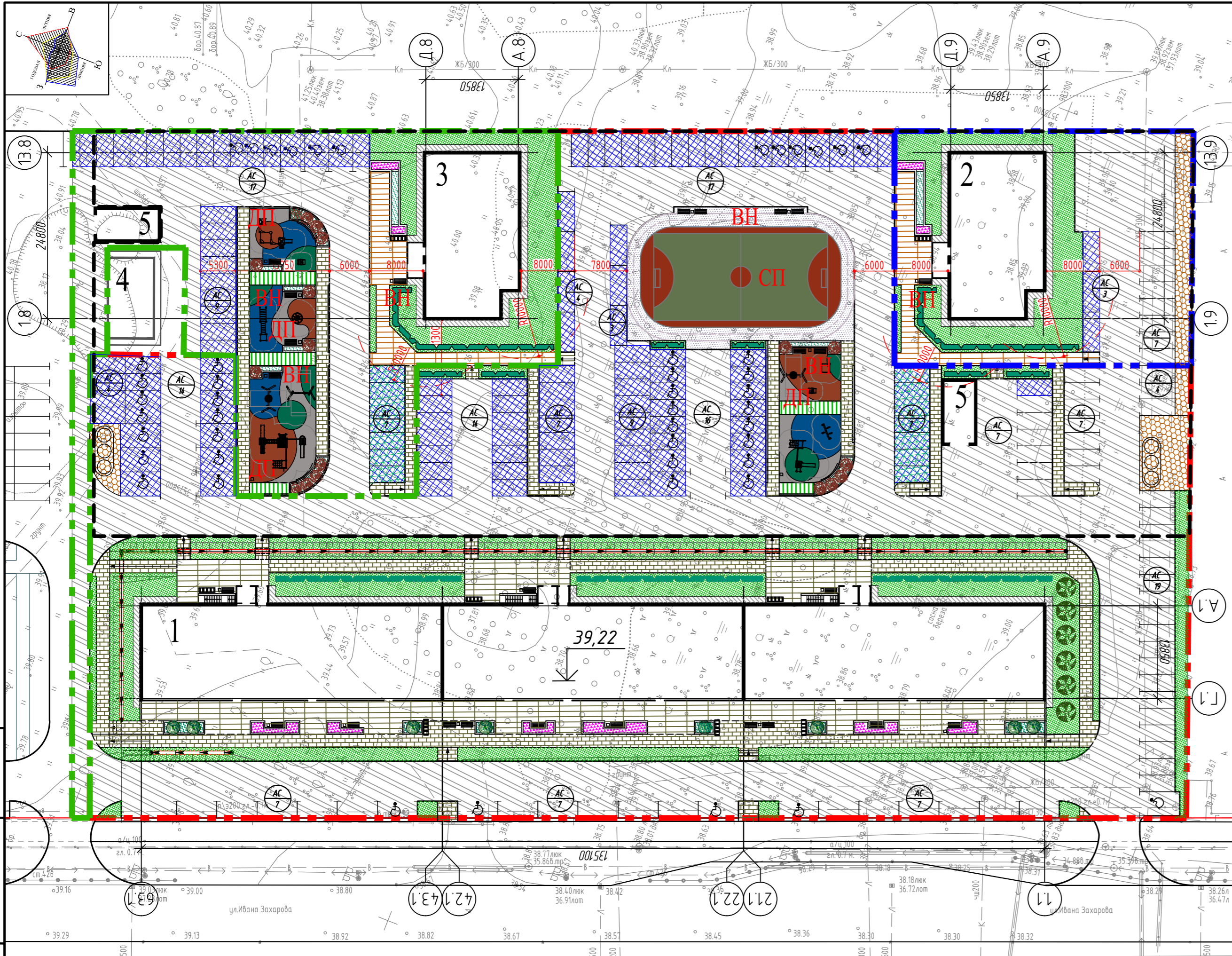
Номер на плане	Наименование и обозначение	Этажность	Количество		Площадь, м²			Строительный объем, м³
			зданий	квартир	застройки	здания	площадь квартир	
Проектируемые здания и сооружения								
1	Жилой дом №1	16-19	1	954	2049	34 722	25022	114 316,00
2	Жилой дом №9	16	1	80	249	4 851,4	3 785	13 338,4
3	Жилой дом №8	16	1	80	249	4 851,4	3 785	13 338,4
4	ТП2 2x1600кВА 10/0.4кВ	1	1	-	-	-	-	-

Ситуационный план



Условные и графические обозначения

-  Граница участка жилого дома № 1
-  Граница участка жилого дома № 9
-  Граница участка жилого дома № 8



Инв. № подл. Подп. и дата. Взам. инв. №

					BZ-1-01.30A-ПЗУ				
					Тюменская область, ХМАО-ЮГРА, г. Сургут, мкр.30А. Корпус 1. Секции 1-3				
1	-	Зам.	30А-1	<i>С. Лиер</i>	04.23	ЖК "Столица"	Стадия	Лист	Листов
Изм.	Кол.уч.	Лист	Идок.	Подпись	Дата		п	1	20
Разработал	Лиер С.		<i>С. Лиер</i>		02.23				
Проверил									
Гл. спец									
Н. контроль									
					Схема планировочной организации земельного участка. Ситуационный план				
					BAZIS architects				
					Формат А4х3				